




# 水土保持行政许可承诺书

编号: 2025022

|            |   |  |
|------------|---|--|
| 项目名称       | 安溪县二环乡村振兴项目(原天纶地块道路)  |  |
| 建设地点       | 福建省泉州市安溪县凤城镇<br>项目起点经纬度为：东经 118°10'7.32"，北纬 25°3'10.57"<br>中心经纬度为：东经 118°10'6.37"，北纬 25°3'14.57"<br>终点经纬度为：东经 118°10'5.64"，北纬 25°3'17.88"   |  |
| 区域评估情况     | 开发区名称：无<br><br>水土保持区域评估报告审批机关、文号和时间：无   |  |
| 水土保持方案公开情况 | 公示网站： <a href="http://www.yanshou100.com">www.yanshou100.com</a><br>起止时间：2025 年 09 月 15 日至 2025 年 9 月 26 日<br>公众意见接收和处理情况：无   |  |
| 生产建设单位     | 名称：福建安溪城市建设发展有限公司<br>统一社会信用代码：91350524MAC1UJN36L<br>地址：福建省泉州市安溪县城厢镇二环南路 1 号金融行政服务中心 6 号楼 A 幢 501 室<br>电子信箱：\<br>法人代表：黄毅鹏                      联系电话：0595-23231939<br>授权经办人姓名：林骁骁            联系电话：13959991509<br>证件类型及号码：350524199206300535 |  |

|                                |   |
|--------------------------------|---|
| <p>生产建设单位<br/>承诺<br/>内容</p>    | <p>1.已经知晓并将认真履行水土保持各项法定义务。</p> <p>2.所填写的信息真实、完整、准确；所提交的水土保持方案符合相关法律法规、技术标准的要求。</p> <p>3.严格执行水土保持“三同时”制度，按照所提交的水土保持方案，落实各项水土保持措施，有效防治项目建设中的水土流失；项目投产使用前完成水土保持设施自主验收并报备。</p> <p>4.依法依规按时足额缴纳水土保持补偿费。</p> <p>5.积极配合水土保持监督检查。</p> <p>6.愿意承担作出不实承诺或者未履行承诺的法律责任和失信责任。</p> <p>7.其他需承诺的事项：</p> <p>法人代表（签字）：<br/>生产建设单位（盖章）：</p> <p style="text-align: right;"> <br/> <br/> 2025年11月19日 </p> |
| <p>审批<br/>部门<br/>许可<br/>决定</p> | <p>上述承诺以及提交的水土保持方案，材料完整、格式符合规定要求，准予许可。</p> <p>水行政主管部门或者<br/>其他审批部门（盖章）</p> <p style="text-align: right;"> <br/> 2025年11月28日 </p>  |

备注：1.本表除编号、许可决定部分外，均由生产建设单位填写。

2.本表“公众意见接收和处理情况”因内容较多填写不下时，另附页填写。

3.本表“生产建设单位承诺内容”和“审批部门许可决定”不可分割，分割无效。

4.本表一式3份，生产建设单位、水行政主管部门（或者其他审批部门）、监督检查部门各执1份。